

登記年月日：令和7年11月20日

これは図面に記録されている内容を証明した書面である。  
令和7年11月25日  
さいたま地方務局鴻巣出張所

登記官

小林厚志



|       |              |              |
|-------|--------------|--------------|
| 地番    | 119番1, 119番2 | <b>地積測量図</b> |
| 土地の所在 | 北本市宮内一丁目     |              |

求積表

| 地番   | (A)119-1            |            |        |                |
|------|---------------------|------------|--------|----------------|
| 測点   | X                   | Y          | X-X    | Y (X-X)        |
| 7P32 | 4277.004            | -26636.050 | 5.371  | -143062.224550 |
| 7K26 | 4275.226            | -26634.084 | -4.677 | 124567.610868  |
| 7K25 | 4272.327            | -26633.393 | -5.371 | 143047.953803  |
| 7P33 | 4269.855            | -26634.345 | 4.677  | -124568.831565 |
| 倍面積  | -15.491444          |            |        |                |
| 面積   | 7.745722            |            |        |                |
| 地積   | 7.74 m <sup>2</sup> |            |        |                |

| 地番   | (B)119-2           |            |         |                 |
|------|--------------------|------------|---------|-----------------|
| 測点   | X                  | Y          | X-X     | Y (X-X)         |
| 7K36 | 4283.192           | -26642.895 | -5.645  | 150399.142275   |
| 7P32 | 4277.004           | -26636.050 | -13.337 | 355244.998850   |
| 7P33 | 4269.855           | -26634.345 | -45.145 | 1202407.505025  |
| 7P16 | 4231.859           | -26648.991 | -31.544 | 840615.772104   |
| 7P20 | 4238.311           | -26665.818 | 8.690   | -231725.958420  |
| 7P13 | 4240.549           | -26664.956 | 32.972  | -879196.929232  |
| 7P11 | 4271.283           | -26650.983 | 42.100  | -1122006.384300 |
| 7K35 | 4282.649           | -26645.825 | 11.909  | -317325.129925  |
| 倍面積  | -1586.983623       |            |         |                 |
| 面積   | 793.4918115        |            |         |                 |
| 地積   | 793 m <sup>2</sup> |            |         |                 |

座標一覧表

| 測点      | X        | Y          | 備考  |
|---------|----------|------------|-----|
| R7T1    | 4274.190 | -26632.919 | 多角点 |
| R7T1A   | 4291.802 | -26644.614 | 多角点 |
| B866-6  | 4221.038 | -26651.986 | 多角点 |
| B866-6A | 4233.108 | -26668.237 | 多角点 |

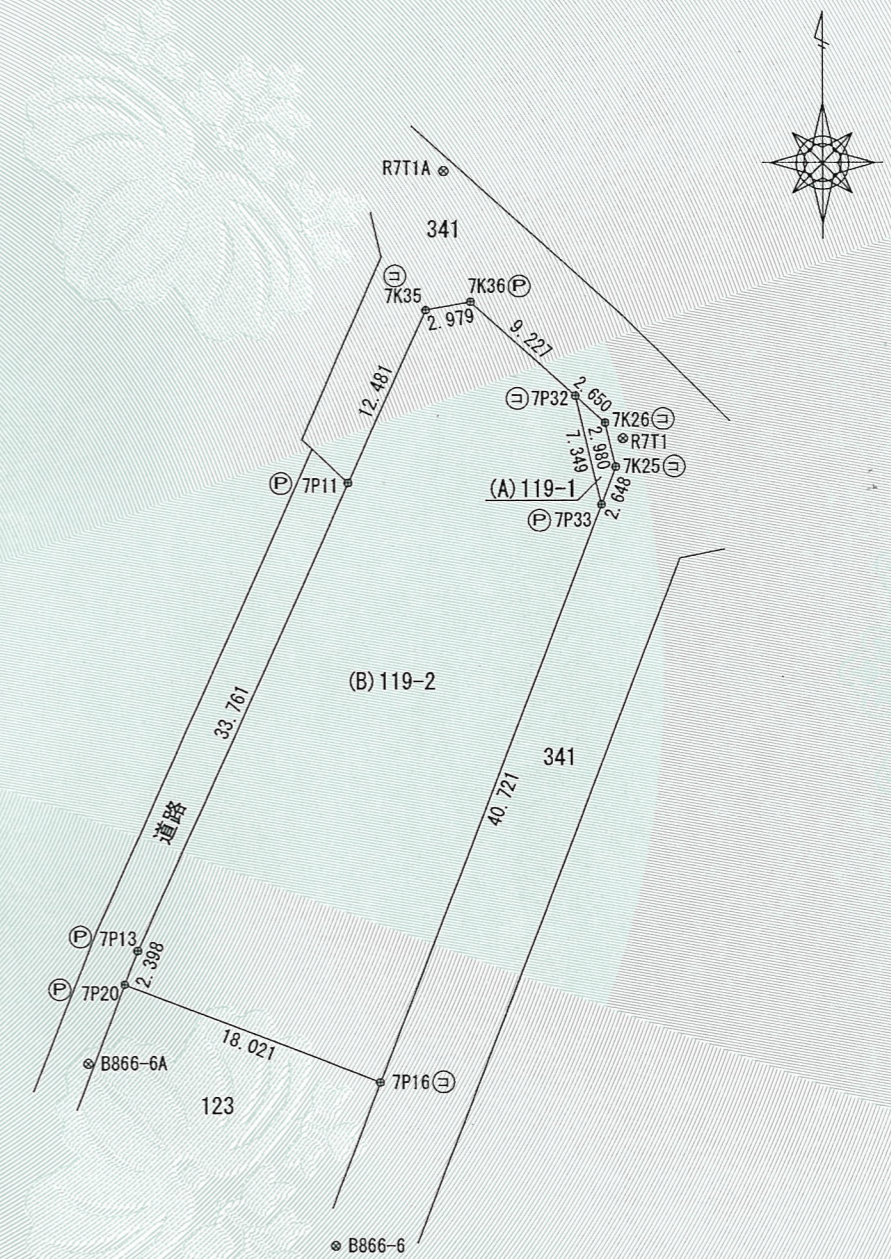
|       |                 |
|-------|-----------------|
| 測量年月日 | 令和7年9月26日       |
| 測地系   | 世界測地系(測地成果2011) |
| 座標系   | IX系             |

管理者の再測量またはパラメータ変換による。

| 凡例      | 筆界点 |
|---------|-----|
| コンクリート杭 | ⊖   |
| 金属標     | Ⓟ   |
| プラスチック杭 | Ⓢ   |
| 金属釘     | Ⓣ   |
| 計算点     | Ⓤ   |

|     |                 |     |            |    |       |
|-----|-----------------|-----|------------|----|-------|
| 作成者 | 埼玉県桶川市西2丁目4番12号 | 申請人 | 北本市長 三宮 幸雄 | 縮尺 | 1/500 |
|     | 土地家屋調査士 岸 俊 幸   |     |            |    |       |

(令和7年10月24日作成)



登記年月日：令和7年11月20日

これは図面に記録されている内容を証明した書面である。  
令和7年11月25日  
さいたま地方務局鴻巣出張所

登記官

小林厚志



|       |          |              |
|-------|----------|--------------|
| 地番    | 120番     | <b>地積測量図</b> |
| 土地の所在 | 北本市宮内一丁目 |              |

**求積表**

| 地番   | 120                    |            |         |                 |
|------|------------------------|------------|---------|-----------------|
| 測点   | X                      | Y          | X-X     | Y (X-X)         |
| 7K19 | 4266.916               | -26626.277 | -40.319 | 1073544.862363  |
| 7K59 | 4226.014               | -26588.244 | -43.933 | 1168101.323652  |
| 7K58 | 4222.983               | -26588.128 | -20.045 | 532959.025760   |
| 7P29 | 4205.969               | -26605.688 | -28.374 | 754909.791312   |
| 7K49 | 4194.609               | -26617.484 | -11.466 | 305196.071544   |
| 7K50 | 4194.503               | -26620.391 | 23.736  | -631861.600776  |
| 7K7  | 4218.345               | -26645.966 | 26.747  | -712699.652602  |
| 7P1  | 4221.250               | -26646.603 | 47.988  | -1278717.184764 |
| 7K20 | 4266.333               | -26629.244 | 45.666  | -1216051.056504 |
| 倍面積  | -4618.420015           |            |         |                 |
| 面積   | 2309.2100075           |            |         |                 |
| 地積   | 2309.21 m <sup>2</sup> |            |         |                 |

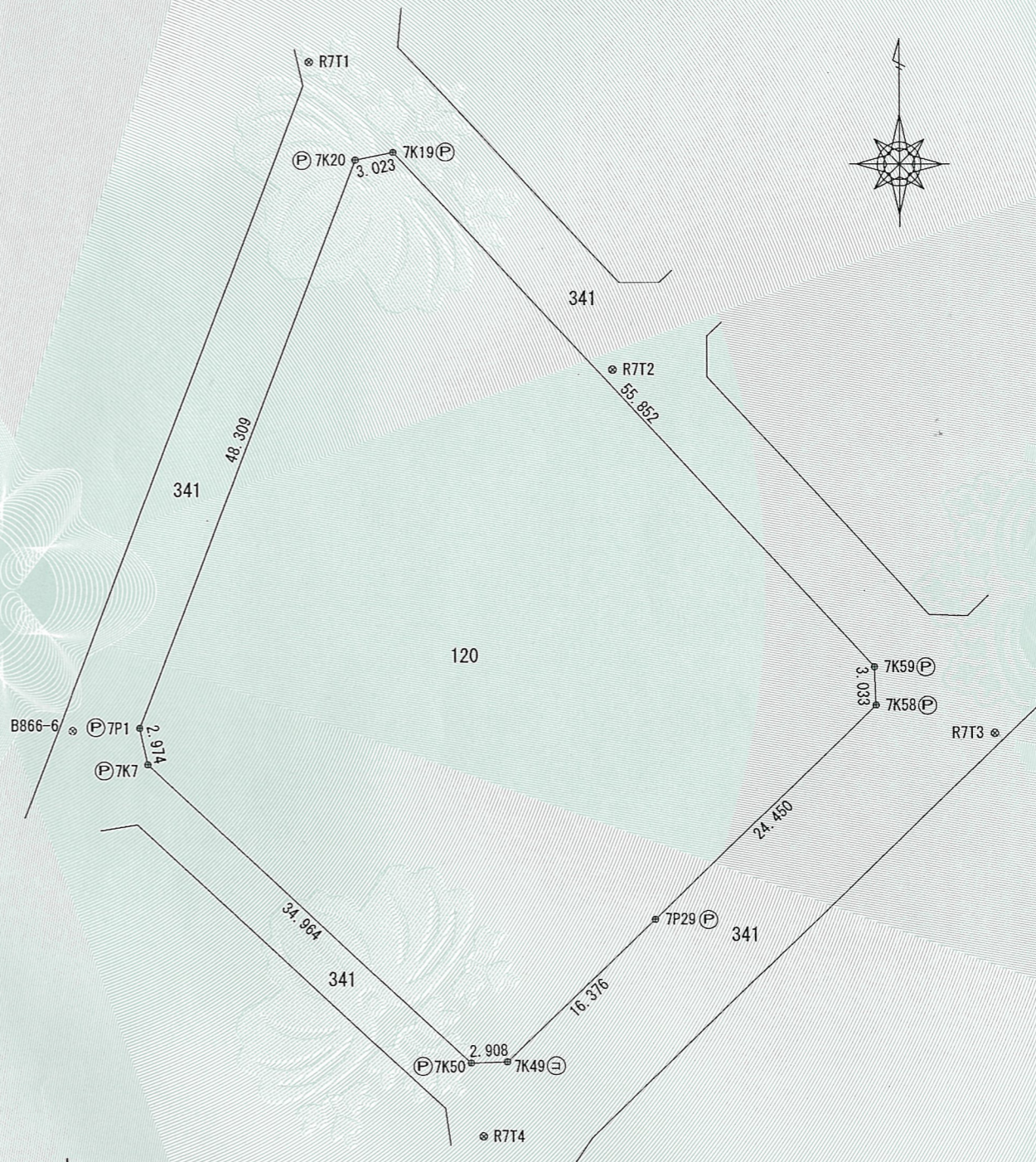
**座標一覧表**

| 測点     | X        | Y          | 備考  |
|--------|----------|------------|-----|
| R7T1   | 4274.190 | -26632.919 | 多角点 |
| R7T2   | 4249.620 | -26608.917 | 多角点 |
| R7T3   | 4220.750 | -26578.688 | 多角点 |
| R7T4   | 4188.667 | -26619.423 | 多角点 |
| B866-6 | 4221.038 | -26651.986 | 多角点 |

|       |                 |
|-------|-----------------|
| 測量年月日 | 令和7年9月26日       |
| 測地系   | 世界測地系(測地成果2011) |
| 座標系   | IX系             |

管理者の再測量またはパラメータ変換による。

| 凡例      | 筆界点 |
|---------|-----|
| コンクリート杭 | ⊖   |
| 金属標     | Ⓧ   |
| プラスチック杭 | ⓪   |
| 金属釘     | Ⓧ   |
| 計算点     | Ⓧ   |



|     |                 |     |            |    |       |
|-----|-----------------|-----|------------|----|-------|
| 作成者 | 埼玉県桶川市西2丁目4番12号 | 申請人 | 北本市長 三宮 幸雄 | 縮尺 | 1/500 |
|     | 土地家屋調査士 岸 俊 幸   |     |            |    |       |

登記年月日：令和7年11月20日

これは図面に記録されている内容を証明した書面である。  
令和7年11月25日  
さいたま地方務局鴻巣出張所

登記官

小林厚志



|       |          |              |
|-------|----------|--------------|
| 地番    | 121番2    | <b>地積測量図</b> |
| 土地の所在 | 北本市宮内一丁目 |              |

**求積表**

| 地番   | 121-2              |            |         |                |
|------|--------------------|------------|---------|----------------|
| 測点   | X                  | Y          | X-X     | Y (X-X)        |
| 7P24 | 4204.426           | -26636.987 | -2.529  | 67364.940123   |
| 7K39 | 4190.908           | -26622.445 | -16.479 | 438711.271155  |
| 7K40 | 4187.947           | -26622.032 | -14.460 | 384954.582720  |
| 7K41 | 4176.448           | -26629.893 | 5.490   | -146198.112570 |
| 7P26 | 4193.437           | -26647.468 | 27.978  | -745542.859704 |
| 倍面積  | -710.178276        |            |         |                |
| 面積   | 355.089138         |            |         |                |
| 地積   | 355 m <sup>2</sup> |            |         |                |

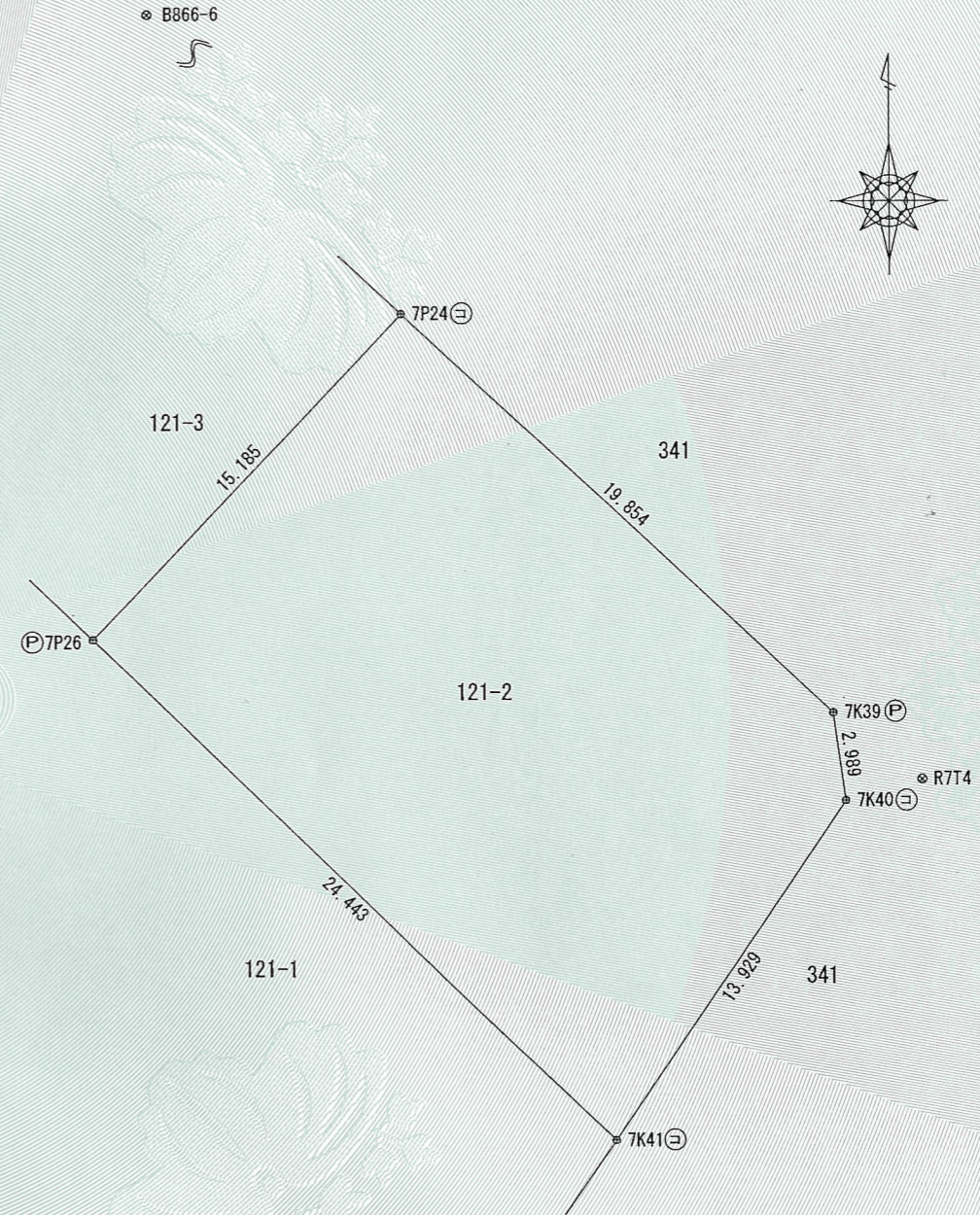
**座標一覧表**

| 測点     | X        | Y          | 備考  |
|--------|----------|------------|-----|
| R7T4   | 4188.667 | -26619.423 | 多角点 |
| B866-6 | 4221.038 | -26651.986 | 多角点 |

| 凡例      | 筆界点 |
|---------|-----|
| コンクリート杭 | ⊖   |
| 金属標     | Ⓧ   |
| プラスチック杭 | ⓪   |
| 金属錐     | Ⓧ   |
| 計算点     | Ⓧ   |

|       |                 |
|-------|-----------------|
| 測量年月日 | 令和7年9月26日       |
| 測地系   | 世界測地系(測地成果2011) |
| 座標系   | 区系              |

管理者の再測量またはパラメータ変換による。



|     |                 |     |            |    |       |
|-----|-----------------|-----|------------|----|-------|
| 作成者 | 埼玉県桶川市西2丁目4番12号 | 申請人 | 北本市長 三宮 幸雄 | 縮尺 | 1/250 |
|     | 土地家屋調査士 岸 俊 幸   |     |            |    |       |