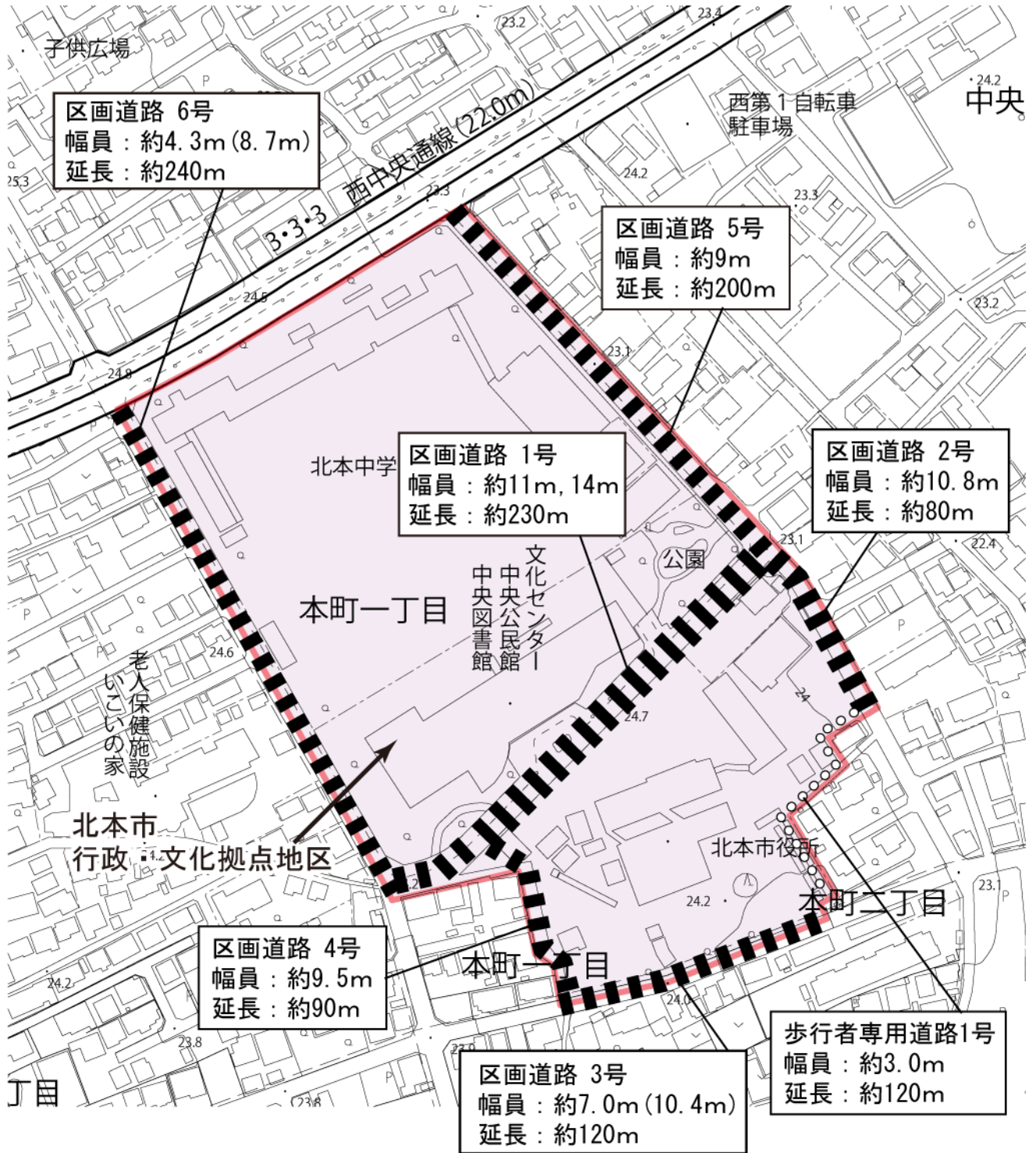


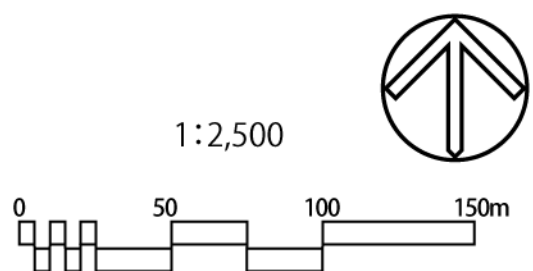
地区計画方針の付図

北本市行政・文化拠点地区



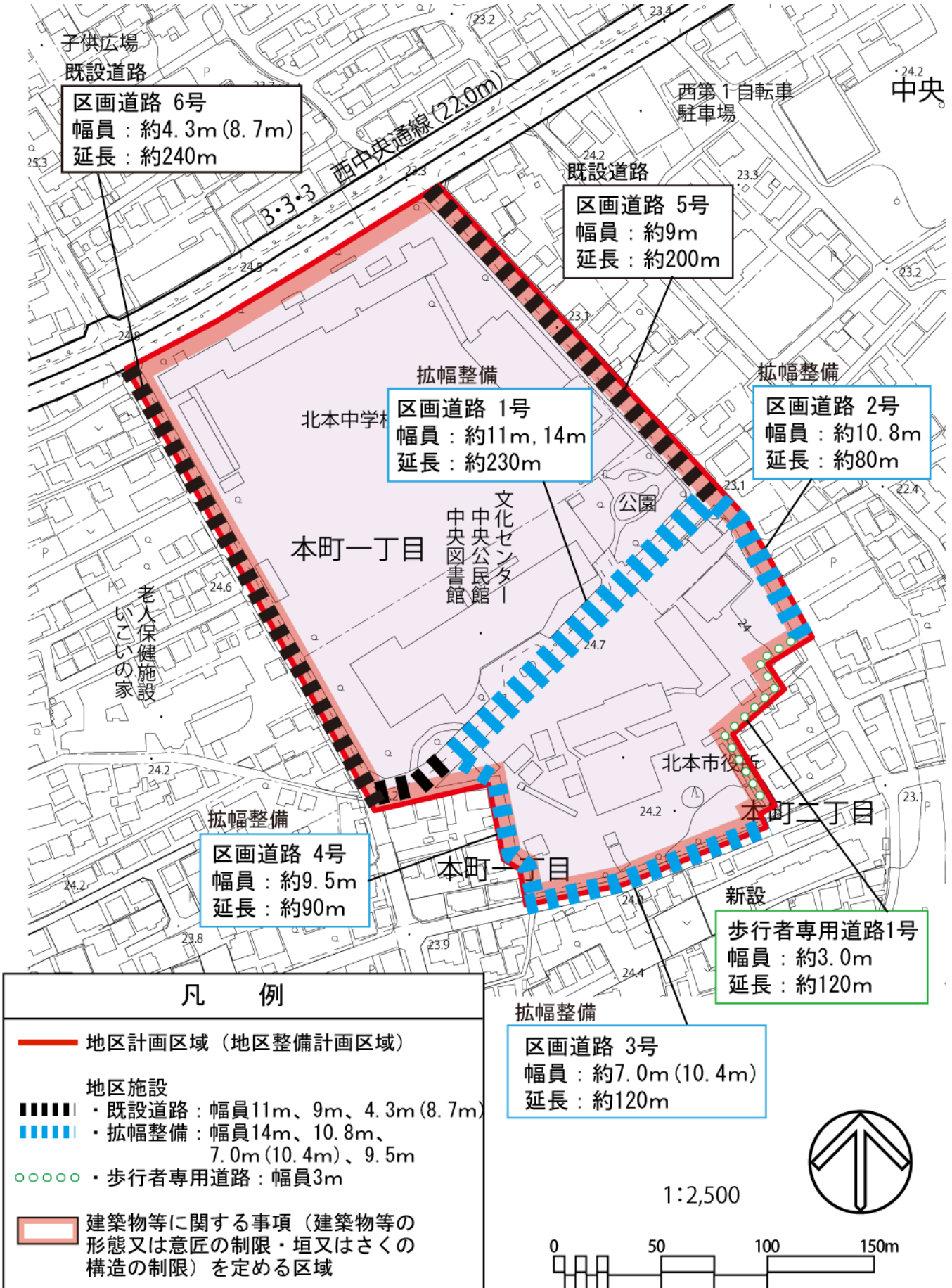
凡 例	
	地区計画区域 (地区整備計画区域)
	地区施設：幅員14m、11m、10.8m、7.0m (10.4m)、9.5m、9m、4.3m (8.7m)
	歩行者専用道路：幅員3m

※ () は、地区計画区域外を含む全幅員



地区整備計画図

北本市行政・文化拠点地区



※()は、地区計画区域外を含む全幅員