






凡例

-  地区計画及び地区整備計画区域 (4.3ha)
-  A地区 (2.6ha)
-  B地区 (1.7ha)
-  低層住宅を主体とする地区
-  地区施設 (計画道路)


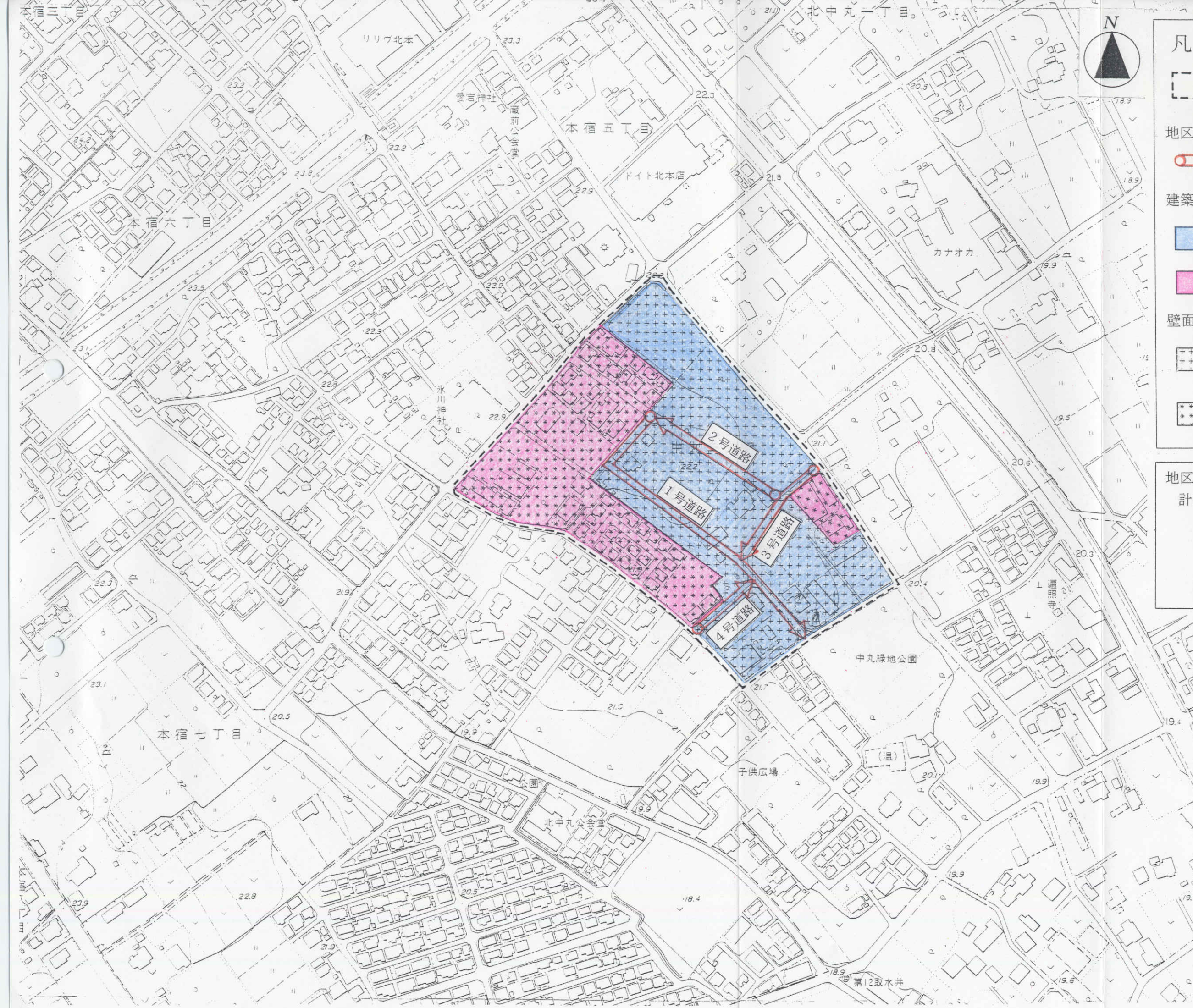
法規図書






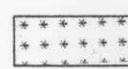
北本都市計画
 中丸三丁目地区
 地区計画の決定

地区計画方針の付図

1/2,500

北本市



- 凡例**
-  地区整備計画区域
 - 地区施設**
 -  計画道路
 - 建築物の敷地面積の最低限度**
 -  敷地面積135㎡以上の区域
 -  敷地面積110㎡以上の区域
 - 壁面位置の制限**
 -  道路境界線より1.5m以上後退及び、隣地境界線より1.0m以上後退する区域
 -  道路境界線より1.0m以上後退及び、隣地境界線より0.5m以上後退する区域

- 地区施設**
- 計画道路の規模
- 1号道路 (W=6.0m、L=244.5m)
 - 2号道路 (W=6.0m、L=109.4m)
 - 3号道路 (W=6.0m、L=91.1m)
 - 4号道路 (W=6.0m、L=56.1m)

法規図書

北本都市計画
中丸三丁目地区
地区計画の決定





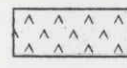
地区整備計画図 1/2

1/2, 500

北本市



凡例

-  地区整備計画区域
- 地区施設**
-  計画道路
- 建築物の形態又は意匠の制限**
-  建築物の形態又は意匠の制限区域
- かき又はさくの構造の制限**
-  かき又はさくの構造の制限及び、道路境界線より0.6m以上後退区域
-  かき又はさくの構造の制限地域

地区施設

計画道路の規模

- 1号道路 (W=6.0m、L=244.5m)
- 2号道路 (W=6.0m、L=109.4m)
- 3号道路 (W=6.0m、L=91.1m)
- 4号道路 (W=6.0m、L=56.1m)

法規図書

北本都市計画
中丸三丁目地区
地区計画の決定

地区整備計画図 2/2

1/2, 500

北本市