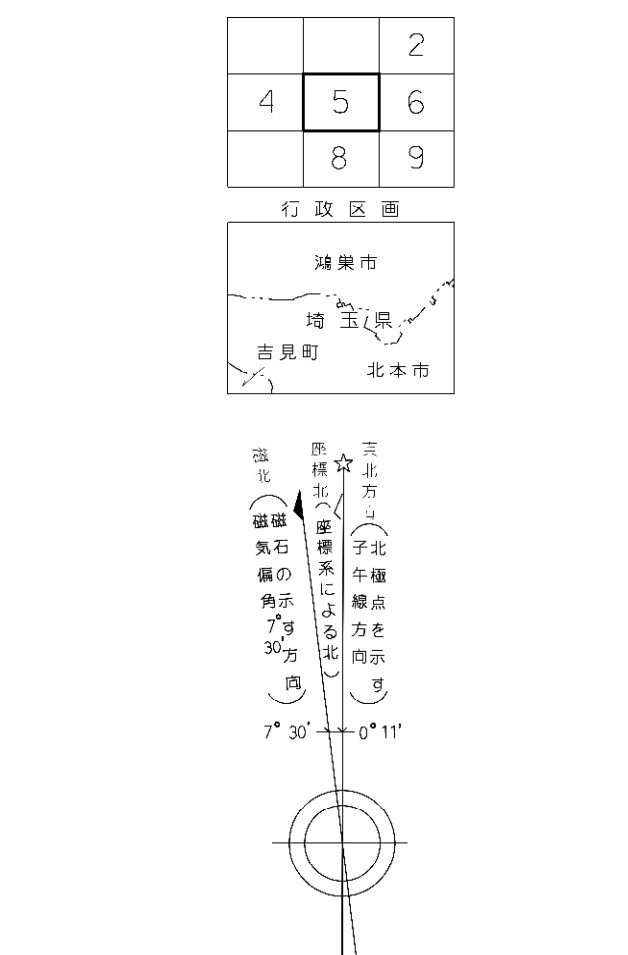


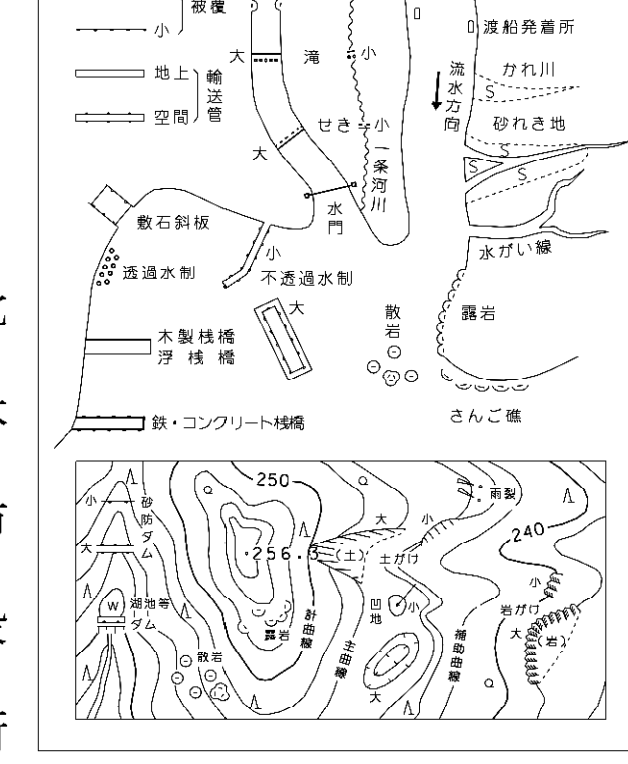
北本市基本図 5



記号

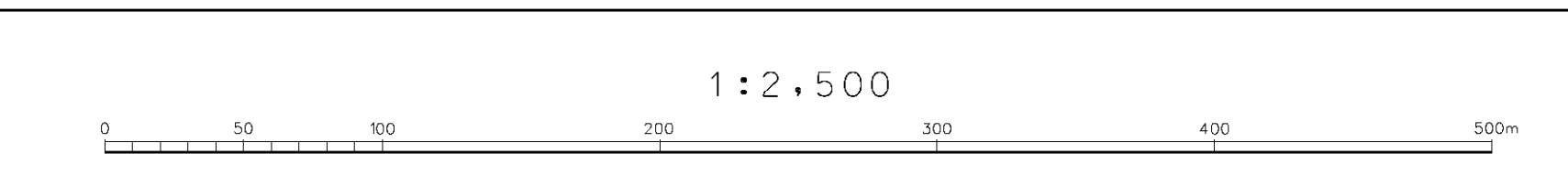
■	普通建物	A 37.2	二角点
□	屋外建物	※ 25.62	準点
○	普通貯留池	※ 42.3	多角点等
○	屋外貯留池	※ 25.6	付帯地等
○	普通公園	※ 25.72	準点
○	屋外公園	※ 25.62	準点
○	普通公園	※ 12.3	準点
○	屋外公園	※ 15.4	準点

—	普通道路	—	普通道路
—	普通道路	—	普通道路
—	普通道路	—	普通道路
—	普通道路	—	普通道路
—	普通道路	—	普通道路



国際航業株式会社 製

■	測量	平成14年9月	測量系	第1系 (山形測図系)
■	測量	平成15年1月	測量系	第2系
■	測量	平成14年12月	測量系	第3系
■	測量	平成21年11月	測量系	第4系
■	測量	平成22年10月	測量系	第5系
■	測量	平成22年7月	測量系	第6系
■	測量	平成27年1月	測量系	第7系
■	測量	平成27年3月	測量系	第8系
■	測量	平成27年10月	測量系	第9系
■	測量	平成29年10月	測量系	第10系



1. 平成24年測量1:2,500地形図を基に作成したものである。
 2. 平成22年測量1:2,500地形図を基に作成したものである。
 「この測量結果は、建設省国土院の承認を受けたものである。
 (測量番号) 第14号 第16号」

「この測量結果は、建設省国土院の承認を受けたものである。
 (測量番号) 第22号 第3号」

「この測量結果は、国土院院長の認可を受けたものである。
 (測量番号) 第27号 第16号」

凡例

	生産緑地地区
	特定生産緑地指定区域
	特定生産緑地指定外