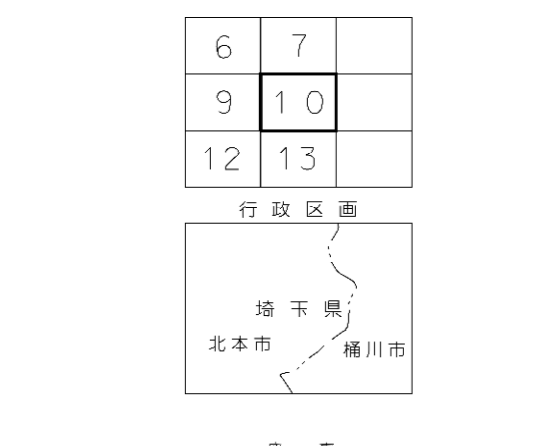
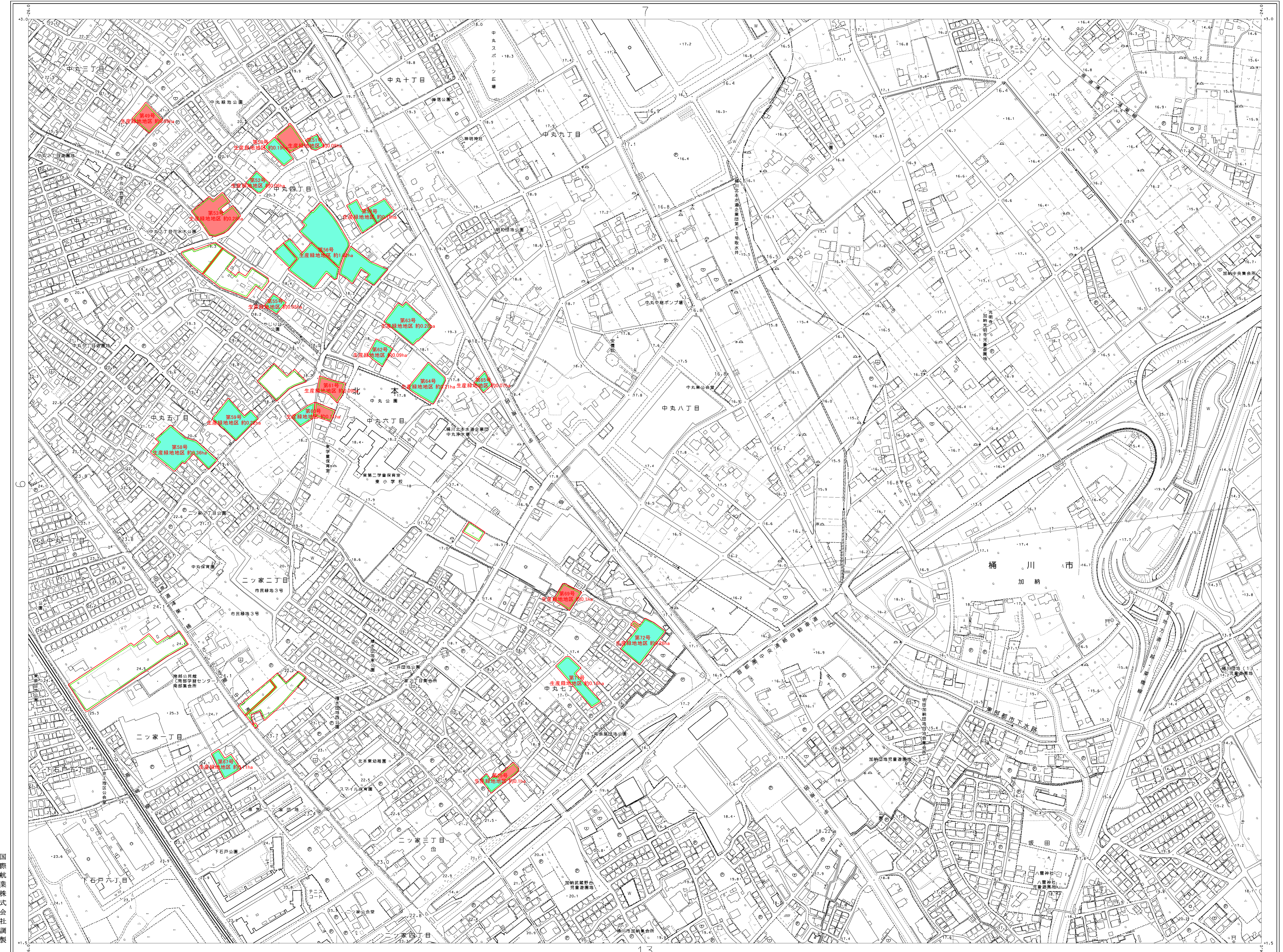
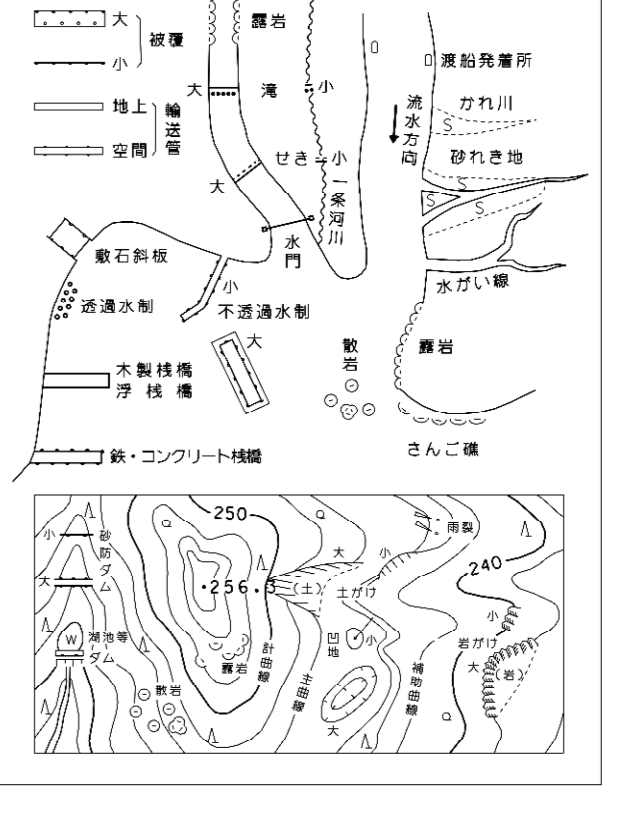
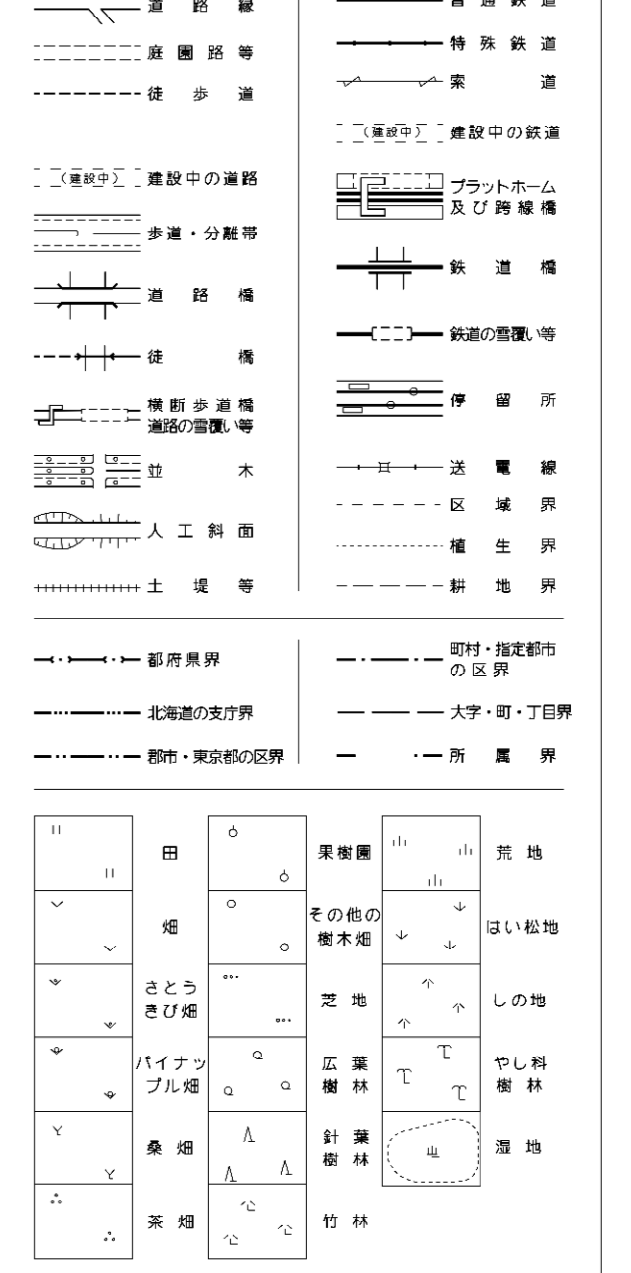


北本市基本図 10



記号

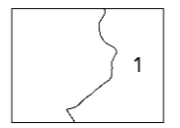
	公営建物	▲37.2	二階
	公営建物	▲25.62	準一階
	公営建物	▲42.3	多層
	公営建物	▲25.6	付帯用途
	公営建物	▲25.72	付帯用途
	公営建物	▲25.62	準一階
	公営建物	▲12.3	準一階
	公営建物	▲15.6	準一階



北本市役所

<table border="1"> <tr><td>第1種</td><td>平成14年9月</td></tr> <tr><td>第2種</td><td>平成15年1月</td></tr> <tr><td>第3種</td><td>平成14年12月</td></tr> </table>	第1種	平成14年9月	第2種	平成15年1月	第3種	平成14年12月	<table border="1"> <tr><td>第1種</td><td>平成23年12月</td></tr> <tr><td>第2種</td><td>平成24年10月</td></tr> <tr><td>第3種</td><td>平成22年7月</td></tr> </table>	第1種	平成23年12月	第2種	平成24年10月	第3種	平成22年7月	<table border="1"> <tr><td>第1種</td><td>平成27年1月</td></tr> <tr><td>第2種</td><td>平成27年3月</td></tr> <tr><td>第3種</td><td>平成27年10月</td></tr> </table>	第1種	平成27年1月	第2種	平成27年3月	第3種	平成27年10月
第1種	平成14年9月																			
第2種	平成15年1月																			
第3種	平成14年12月																			
第1種	平成23年12月																			
第2種	平成24年10月																			
第3種	平成22年7月																			
第1種	平成27年1月																			
第2種	平成27年3月																			
第3種	平成27年10月																			
第 正 平成29年10月																				

1:2,500



1. 平成29年4月1日現在、500地形図と測量図を併せて作成したものである。

「この測量図は、建設省国土院の承認及び測量士等が作成したものである(測量士法第110条)。

「この測量図は、国土院の承認を受けて作成したものである(測量士法第22条 第53号)。

「この測量図は、国土院の承認を受けて作成したものである(測量士法第27条 第165号)。

凡例

	生産緑地地区
	特定生産緑地指定区域
	特定生産緑地指定外

国際航業株式会社 図解