北本市 内水ハザードマップ

保存版

北本市　都市整備部　建設課　下水道施設担当　〒364-8633　北本市本町 1-111　TEL048-591-1111（代表）

令和 7 年 3 月作成

内水ハザードマップとは?

内水ハザードマップとは、下水道の排水能力を上回る大雨が降った場合に、浸水が広がる区域や、過去の浸水した場所と、避難場所や避難時の危険箇所、関連する防災施設等を示したものです。また、災害への備えや避難時の情報の入手方法等も記載しています。安全な避難や日ごろからの備えに役立ててください。

浸水が広がる区域は、想定される最大の降雨量である1時間あたり153mmの降雨が市内全域に降った場合に浸水が広がる区域と浸水深を想定して掲載しています。雨の降り方によっては、これ以上の区域に浸水する場合や、浸水深が深くなる場合もありますので、ご注意ください。

内水は、河川の堤防を水が越えたり、堤防が決壊して浸水したりする洪水とは異なる浸水となりますので、洪水ハザードマップもあわせてご確認下さい。

洪水ハザードマップはこちら ⇨

ハザードマップの見方

① 自宅や勤め先、学校などの周辺の浸水状況や危険箇所をハザードマップで確認しましょう。
② 避難場所や避難経路、家族との連絡手段などを、みんなで話し合いましょう。
③ 安全な避難行動をすぐに取れるように、日ごろから備えを確認しましょう。

1 自宅や勤め先、学校などの周辺の危険箇所をハザードマップで確認しましょう。

2 あらかじめ、避難場所や避難経路、家族との連絡手段などを話し合いましょう。

3 いざというときの安全な避難行動、日頃からの備えを確認しましょう。

内水氾濫と洪水の違い

内水による浸水（内水氾濫）と洪水（外水氾濫）は、発生のメカニズムが異なります。違いを知っておきましょう。

内水による浸水と洪水の違い

内水による浸水（内水氾濫）
雨の量が下水道や道路側溝などの排水施設の能力を超えたり、河川の水位が高くなったとき、雨水を排水できずに、浸水することがあります。
内水氾濫想定区域を確認してください。

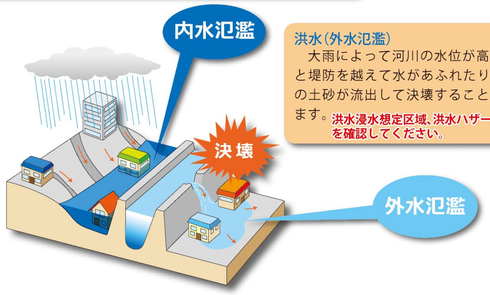

洪水（外水氾濫）
大雨によって河川の水位が高くなると堤防を越えて水があふれたり、堤防の土砂が流出して決壊することがあります。洪水浸水想定区域、洪水ハザードマップを確認してください。

非常時の連絡先

機　関　名	電話番号
消 防　火事・救急・救助要請	119
警 察	110

家族の連絡先

氏　名	血液型	電話番号（携帯・会社・学校）	メールアドレス	メ　モ

※家族のほか、親戚・知人などの頼りになる人の連絡先も記入しておきましょう。

内水氾濫想定区域の設定条件

１時間あたりの降雨量153mmの降雨が市内に降った場合に、浸水が広がる区域、浸水深を示しています。

雨の降り方によっては、記載していない区域でも浸水する場合や、浸水深が深くなることがありますので、ご注意ください。

北本市に影響のある洪水浸水想定区域

洪水浸水想定区域の条件

【荒川】
想定最大規模降雨による洪水浸水想定区域
降雨条件：荒川流域の72時間総雨量632mm
国土交通省平成28年5月30日指定

【利根川】
想定最大規模降雨による洪水浸水想定区域
降雨条件：利根川流域、八斗島上流域の72時間総雨量491mm
国土交通省平成29年7月20日指定

【利根川水系中川流域（赤堀川）】
想定最大規模降雨による洪水浸水想定区域
降雨条件：中川流域、48時間総雨量596mm
埼玉県令和6年5月28日公表

河川や地形の影響や前提条件の違いなどから、浸水想定区域に指定されていない区域でも浸水することがあります。周囲の状況をよく見て、避難の判断をしてください。

● 地域で助け合い避難しましょう!

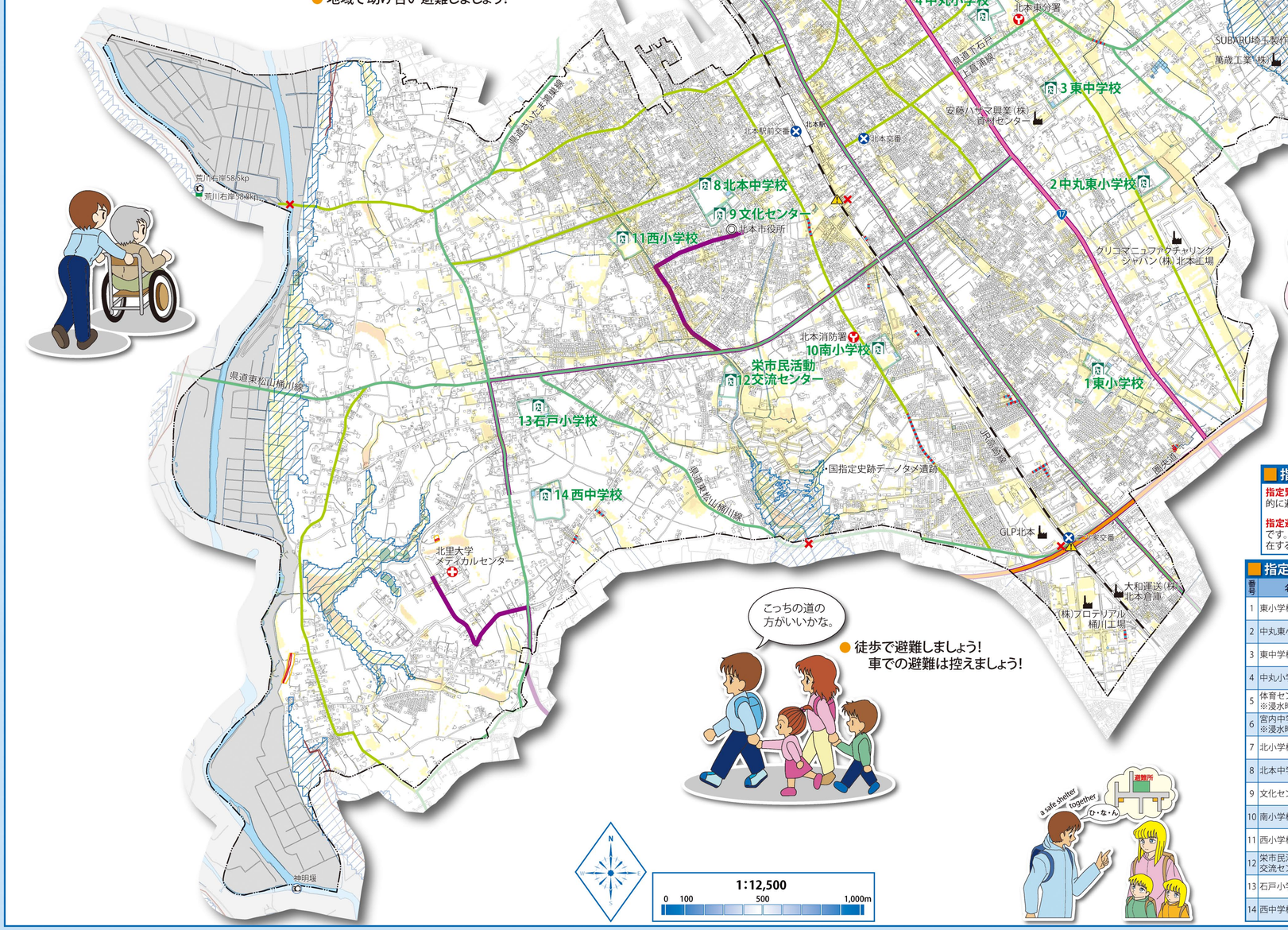



● 安全なルートで避難しましょう!
あらかじめ避難経路を調べておきましょう!

● 徒歩で避難しましょう!
車での避難は控えましょう!

N

1:12,500
0　100　500　1,000m

土砂災害警戒区域等（急傾斜地の崩壊）

土砂災害警戒区域
土砂災害特別警戒区域

【土砂災害】
土砂災害警戒区域及び土砂災害特別警戒区域
（埼玉県 令和6年4月1日現在）

浸水想定区域図等

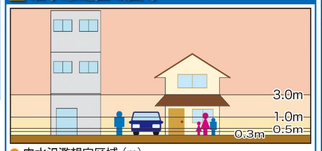

● 内水氾濫想定区域（m）
0.1m以上～0.3m未満
0.3m以上～0.5m未満
0.5m以上～1.0m未満
1.0m以上～3.0m未満
3.0m以上～

● 洪水浸水想定区域 ※詳細な浸水深等は、洪水ハザードマップを確認してください。
浸水範囲
家屋倒壊等氾濫想定区域

● 過去に道路冠水があった場所
過去の主な道路冠水箇所

施設等凡例

	表　記	名　称
施設情報		指定緊急避難場所（指定避難所）
		消　防　署
		交　番
		災害拠点病院
		市　役　所
		主な公共施設
		大規模工場
		雨量観測所
		水位観測所
		河川カメラ
地図情報		圏央道（高速道路）
		国　道
		県　道
		緊急輸送道路（県）
		その他主な道路
		鉄　道
		市　界
		アンダーパス
		大雨時通行止め箇所
		荒川河川敷
		水　面

指定緊急避難場所（指定避難所）について

指定緊急避難場所は、災害の危険から命を守るために緊急的に避難する場所です。

指定避難所は、災害の危険性がなくなるまで滞在する施設です。また、災害により家に戻れなくなった方が一時的に滞在する場所です。

指定緊急避難場所（内水氾濫時）

番号	名　称	住　所	避難対象地域（目安）
1	東小学校	中丸6-65	中丸6・7丁目、ニツ家1～4丁目、ハイデンス、マリオン、ニツ家団地
2	中丸東小学校	中丸10-270	中丸1～5・8・9丁目、東3
3	東中学校	山中2-128	本宿1～8丁目、山中1・2丁目、東4
4	中丸小学校	宮内7-145	北本1～4丁目、宮内1丁目、東11・19
5	体育センター ※浸水時は使用不可	古市場1-156	東7・8・9、ワコーレ
6	宮内中学校 ※浸水時は使用不可	宮内4-322	東間1～4丁目、宮内2・3丁目、東10、アトレ
7	北小学校	深井4-45	東間5～8丁目、深井第1～第3、サンマンション、スカイハイツ
8	北本中学校	本町1-1-1	中央3・4丁目、西高尾1～3、西高尾5～7丁目
9	文化センター	本町1-2-1	本町1～4丁目、中央1・2丁目、緑1・2丁目
10	南小学校	緑3-387	東5、緑3丁目、台原、西2、三菱、京工、南団地、東原団地
11	西小学校	本町7-3	本町5～8丁目、西高尾4・8丁目、西19
12	栄市民活動交流センター	栄1-1	栄1～5、グリーンハイツ
13	石戸小学校	荒井2-320	西4・5・11・14・16、西17-1・17-2・18、第3チサン
14	西中学校	石戸9-210	西3・6～10・12・13・15・20、ハイムタウン、アースドリーム

測量法に基づく国土地理院長承認（使用）R6 JHs 638