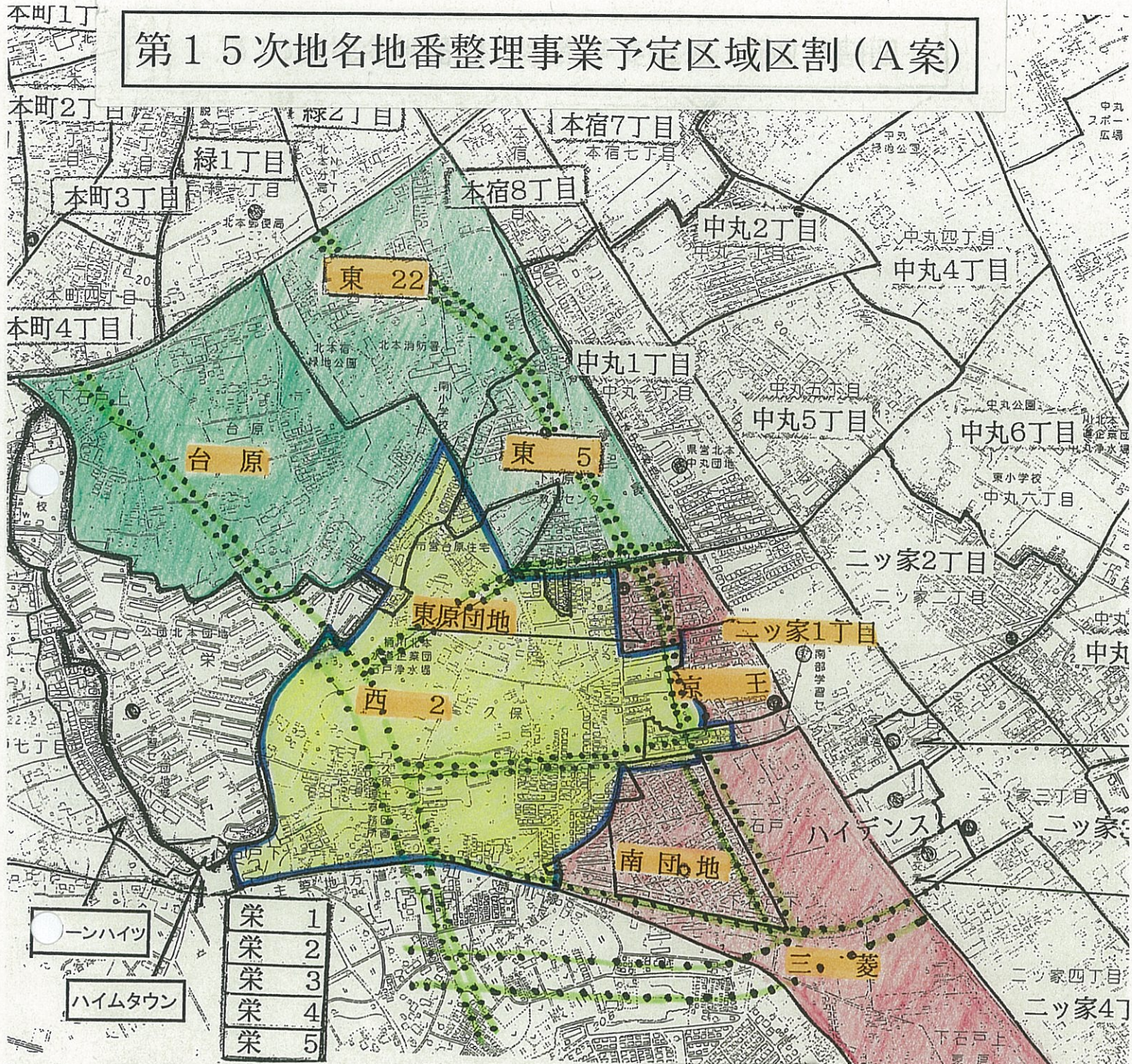


第15次地名地番整理事業予定区域区割(A案)

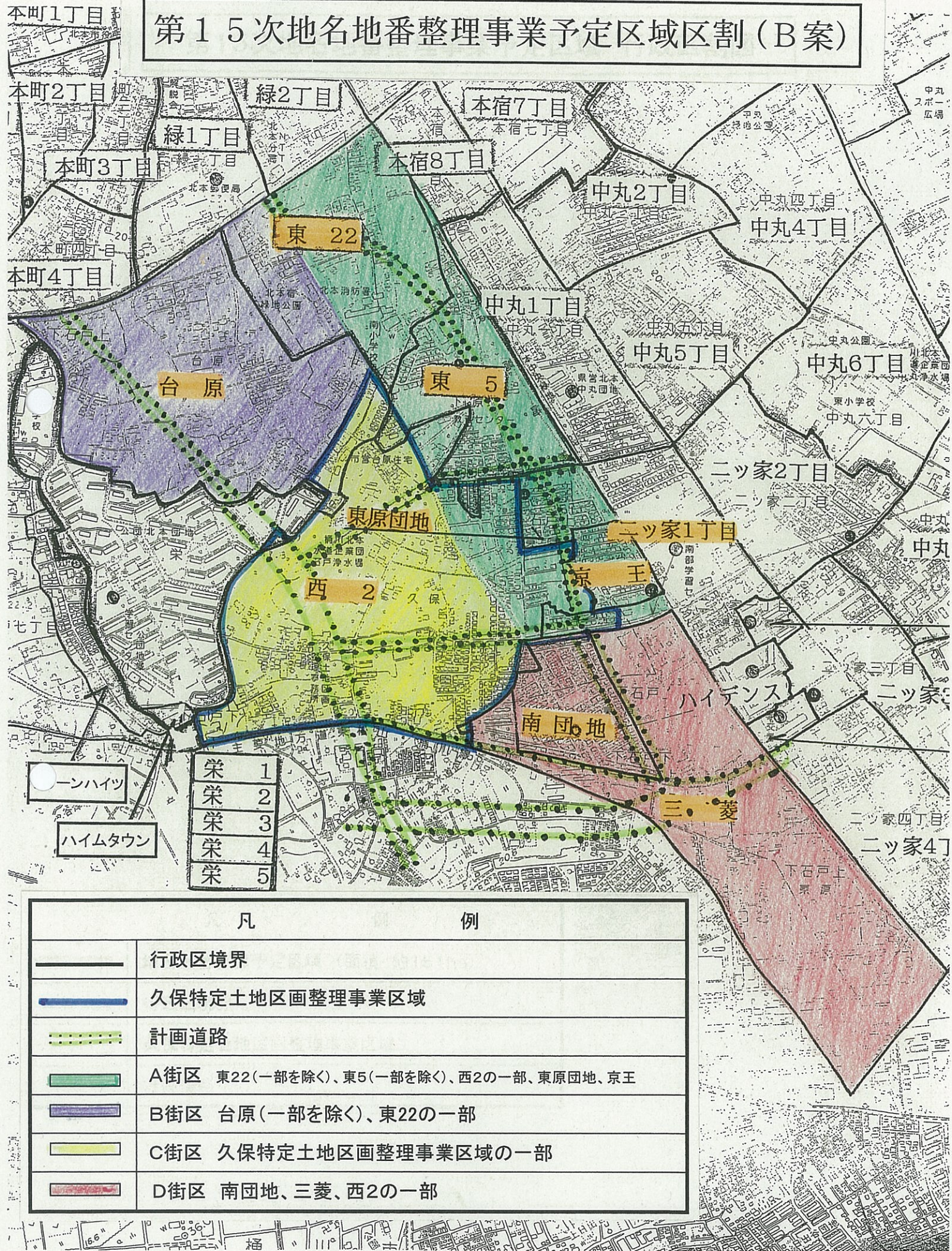


- 栄 1
- 栄 2
- 栄 3
- 栄 4
- 栄 5

ワンハイツ
ハイムタウン

凡	例
	行政区境界
	久保特定土地区画整理事業区域
	計画道路
	A街区 東22及び台原、東5(一部を除く)
	B街区 (久保特定土地区画整理事業区域)
	C街区 (東原団地、京王、南団地、三菱、ニッ家1 …各地区の一部を除く)

第15次地名地番整理事業予定区域区割 (B案)



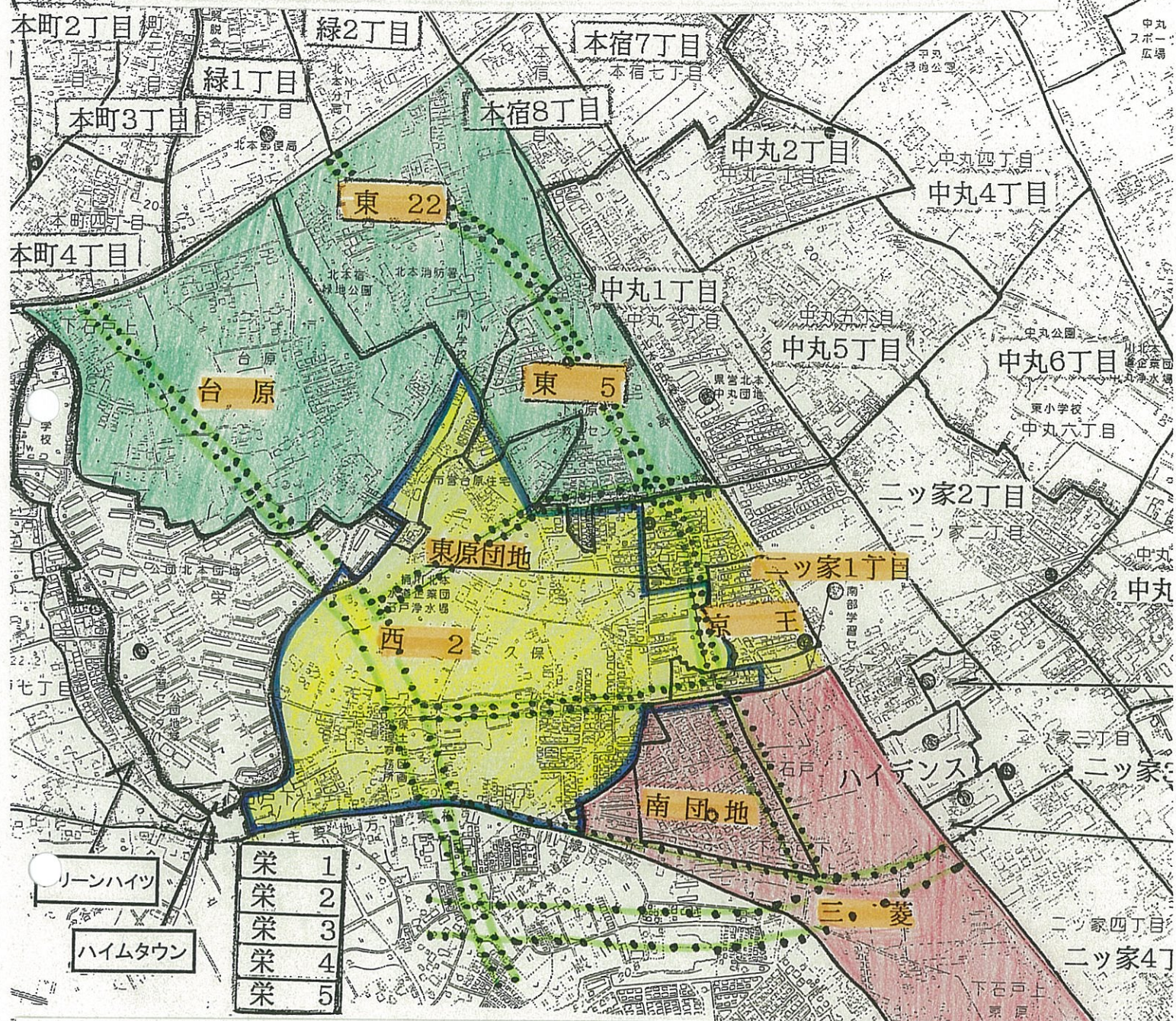
- 栄 1
- 栄 2
- 栄 3
- 栄 4
- 栄 5

ーンハイツ

ハイムタウン

凡	例
	行政区境界
	久保特定土地区画整理事業区域
	計画道路
	A街区 東22(一部を除く)、東5(一部を除く)、西2の一部、東原団地、京王
	B街区 台原(一部を除く)、東22の一部
	C街区 久保特定土地区画整理事業区域の一部
	D街区 南団地、三菱、西2の一部

第15次地名地番整理事業予定区域区割(C案)



- 栄 1
- 栄 2
- 栄 3
- 栄 4
- 栄 5

リーンハイツ
ハイムタウン

凡	例
	行政区境界
	久保特定土地区画整理事業区域
	計画道路
	A街区 東22、台原(一部を除く)、東5(一部を除く)、西2の一部
	B街区 久保特定土地区画整理事業区域、東原団地、京王、ニッ家1の一部
	C街区 南団地、三菱、西2の一部